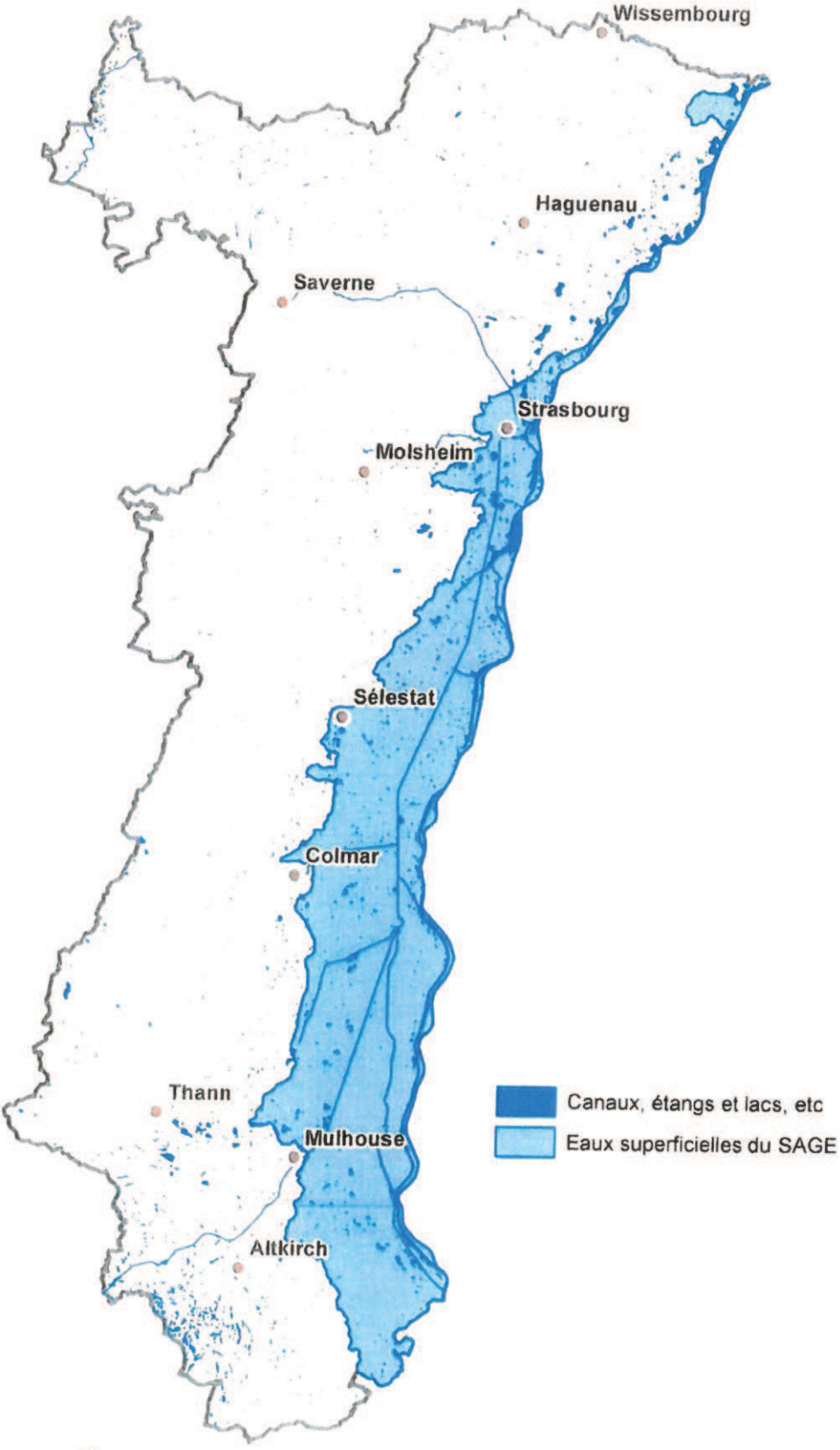


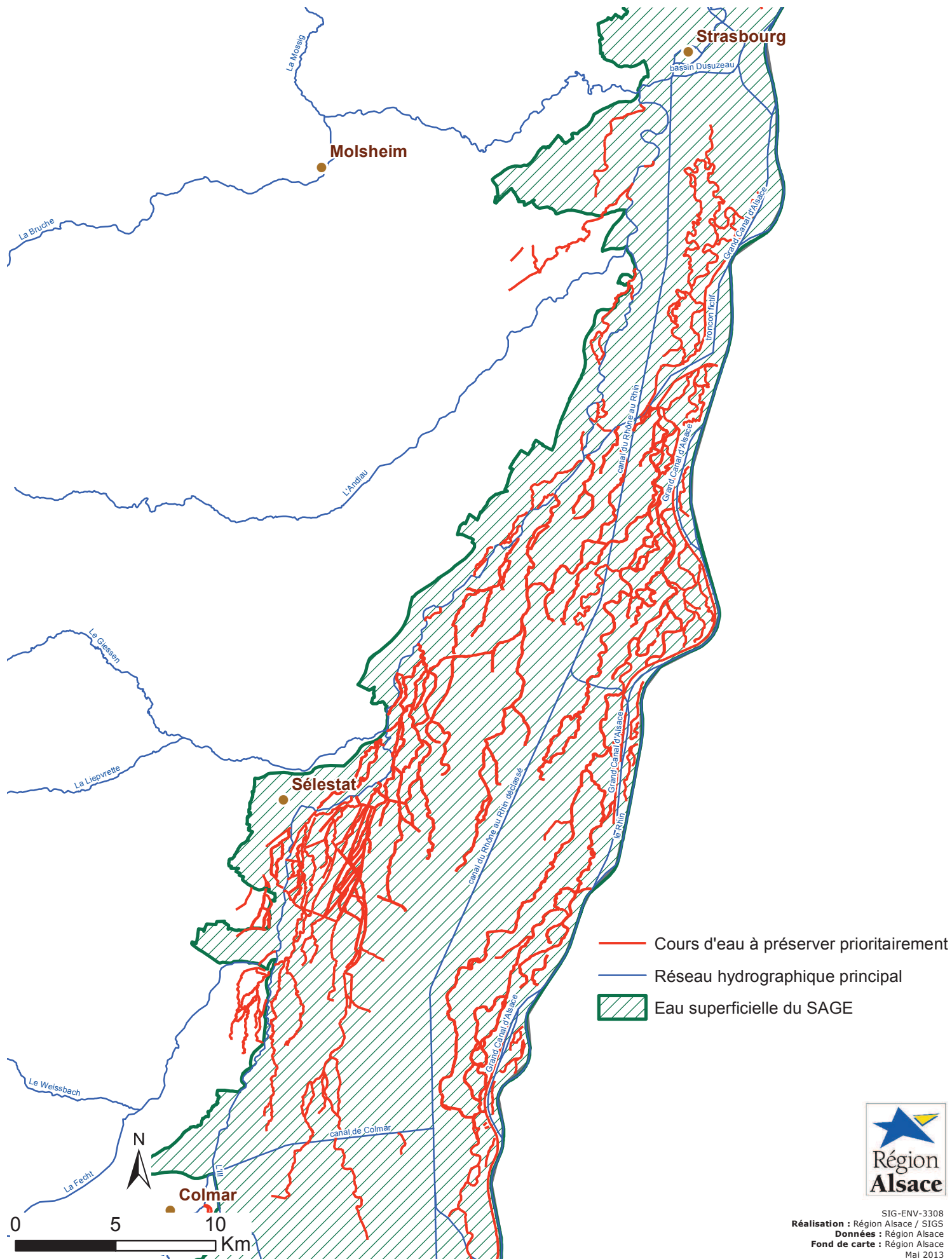
**Carte n°9 : Canaux et milieux stagnants sur le périmètre du SAGE**  
SAGE III-Nappe-Rhin





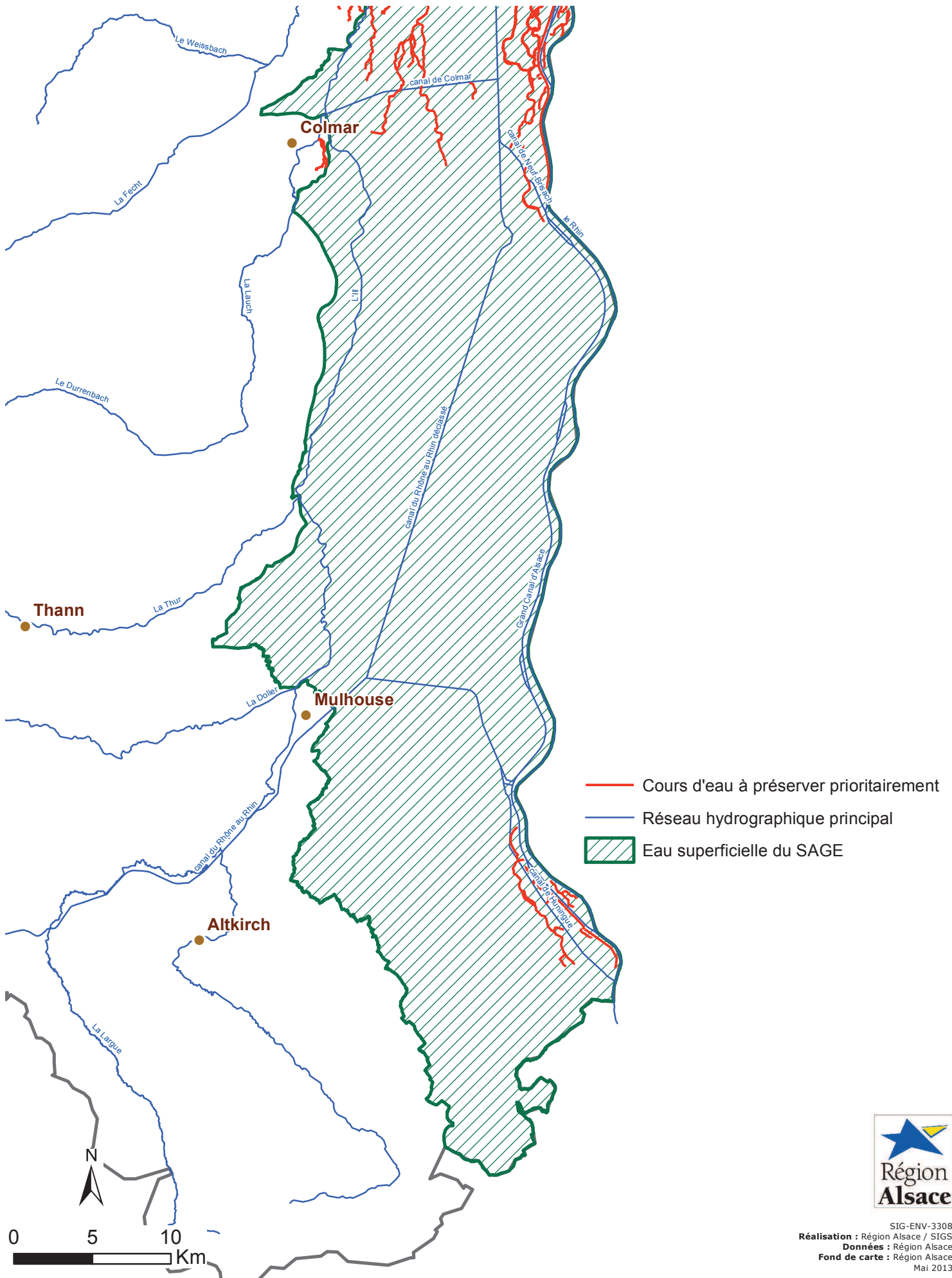
# Carte n°10 : Cours d'eau à préserver prioritairement

## SAGE Ill-Nappe-Rhin - secteur centre (2/3)

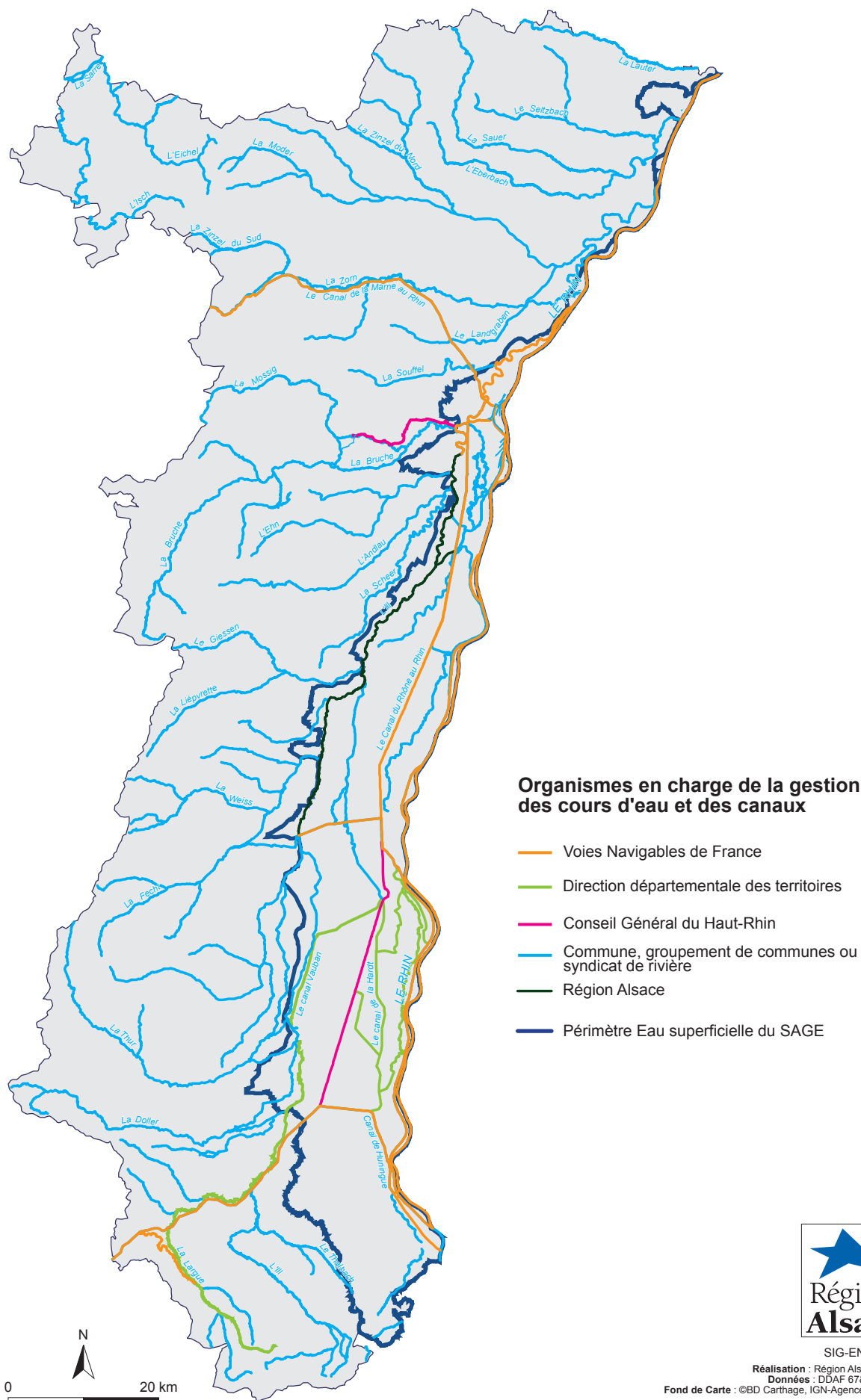


# Carte n°10 : Cours d'eau à préserver prioritairement

## SAGE III-Nappe-Rhin - secteur sud (3/3)



# Carte n°11 : Gestion des cours d'eau et des canaux en Alsace



SIG-ENV-3336

Réalisation : Région Alsace / SIG

Données : DDAF 67&68, SNS

Fond de Carte : ©BD Carthage, IGN-Agencé de l'Eau  
Mai 2013



# Carte n°13 : Franchissabilité des ouvrages (1/3)

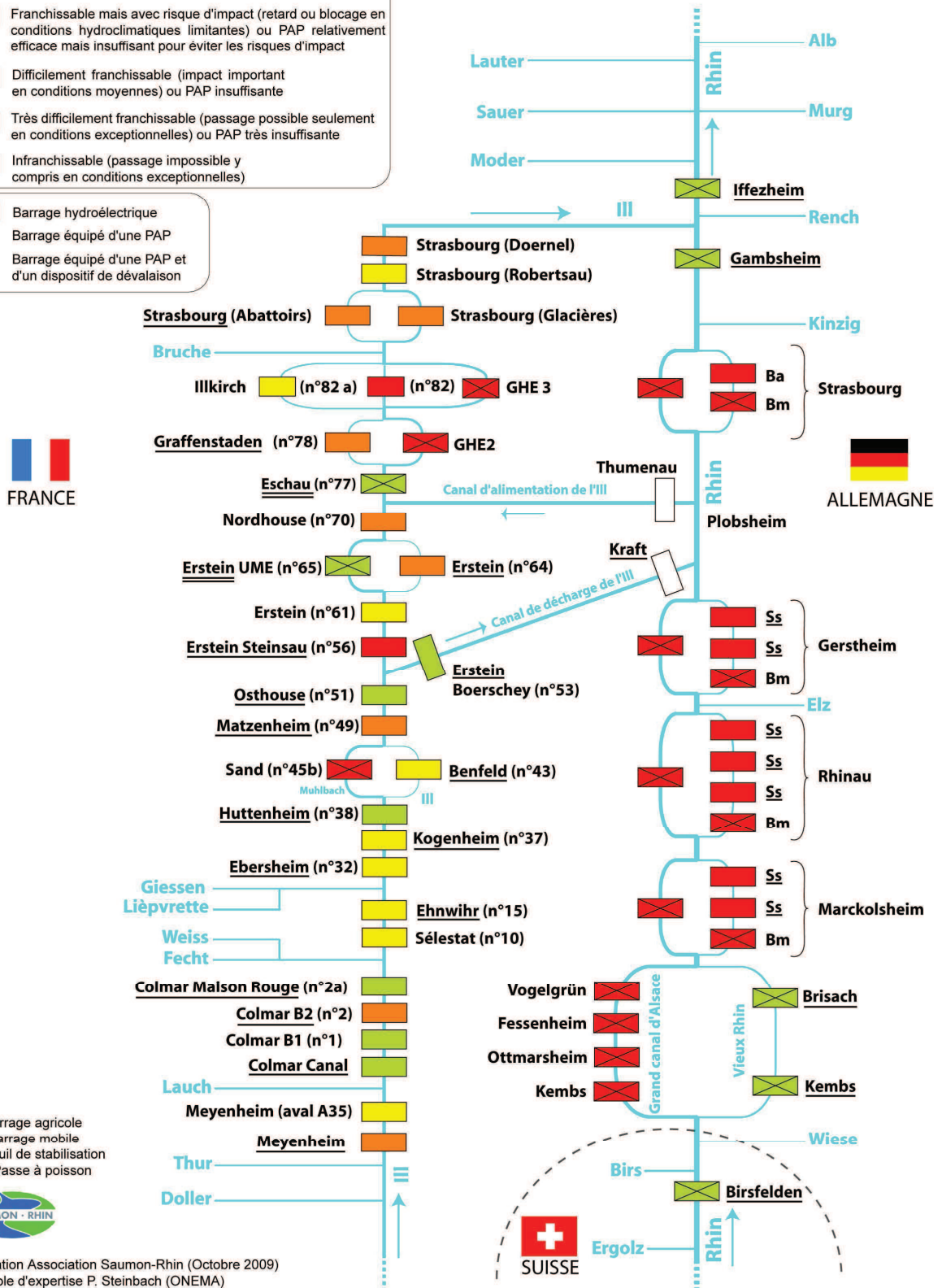
## SAGE III-Nappe-Rhin

### Classe : Appréciation du barrage ou de la passe à poisson

- 0 Absence d'obstacle (ruiné, effacé, ou sans impact)
- 1 Franchissable sans difficulté apparente (libre circulation assurée à tout niveau de débit) ou PAP efficace
- 2 Franchissable mais avec risque d'impact (retard ou blocage en conditions hydroclimatiques limitantes) ou PAP relativement efficace mais insuffisant pour éviter les risques d'impact
- 3 Difficilement franchissable (impact important en conditions moyennes) ou PAP insuffisante
- 4 Très difficilement franchissable (passage possible seulement en conditions exceptionnelles) ou PAP très insuffisante
- 5 Infranchissable (passage impossible y compris en conditions exceptionnelles)

- Barrage hydroélectrique
- Barrage équipé d'une PAP
- Barrage équipé d'une PAP et d'un dispositif de dévalaison

### Carte de franchissabilité des ouvrages hydrauliques transversaux pour l'anguille dans le sens de la montaison sur l'III et le Rhin - Etat des lieux octobre 2009 -



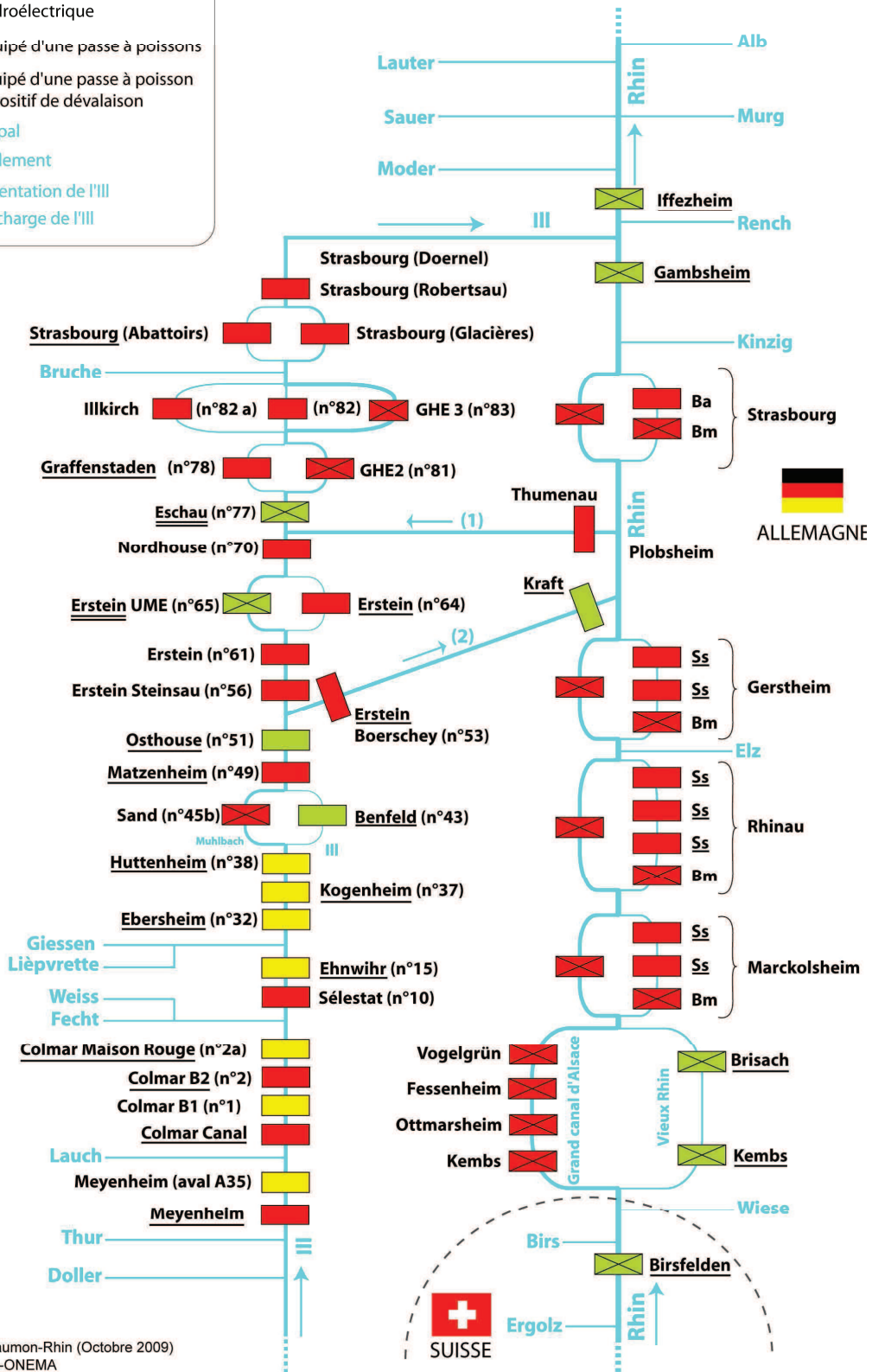
# Carte n°13 : Franchissabilité des ouvrages (2/3)

## SAGE III-Nappe-Rhin

**Legend:**

- Barrage franchissable
- Barrage plus ou moins franchissable
- Barrage infranchissable
- Barrage hydroélectrique
- XXX** Barrage équipé d'une passe à poissons
- XXX** Barrage équipé d'une passe à poisson et d'un dispositif de dévalaison
- Débit principal
- Sens d'écoulement
- (1)** Canal d'alimentation de l'III
- (2)** Canal de décharge de l'III

**Carte de franchissabilité des ouvrages hydrauliques transversaux pour le brochet dans le sens de la montaison sur l'III et le Rhin - Etat des lieux octobre 2009 -**



Ba: Barrage agricole  
 Bm: Barrage mobile  
 Ss: Seuil de stabilisation  
 PAP: Passe à poisson





# Carte n°13 : Franchissabilité des ouvrages (3/3)

## SAGE III-Nappe-Rhin

