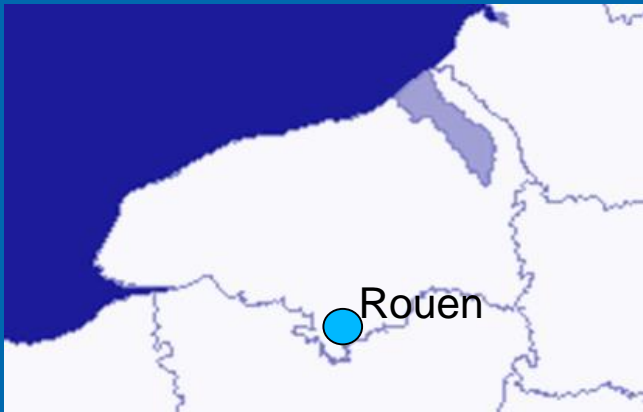


La mise en œuvre d'une politique de préservation et de valorisation des zones humides à l'échelle d'un bassin versant



7eme colloque du SAGE ILL-NAPPE-RHIN

Syndicat Mixte du Bassin Versant de l'Yères et de la Côte – EPTB Yères



Caractéristiques:

- **Superficie de 311 km²**
- **39 communes (dont une CC)**
- **Fleuve de 44 km de long débouchant en Manche**
- **3 animateurs et une secrétaire comptable**


Compétences et missions exercées :



Elaboration du SAGE de la Vallée de l'Yères



Lutte contre les ruissellements et les inondations



Lutte contre les pollutions diffuses dans les Aires d'Alimentation en Eau Potable



Préservation des zones humides – Opérateur Natura 2000

1. L'inventaire et la caractérisation



L'inventaire

Zones humides « végétation et eau »



Habitats Natura 2000



Zones humides « pédologiques »



L'inventaire

Lit majeur de l'Yères
776 ha de ZH

Typologie diversifiée:

- Prairies humides
- Boisements humides
- ZH valleuses littorales
- 20^{ne} de mares chassées ou non
- Prés salés

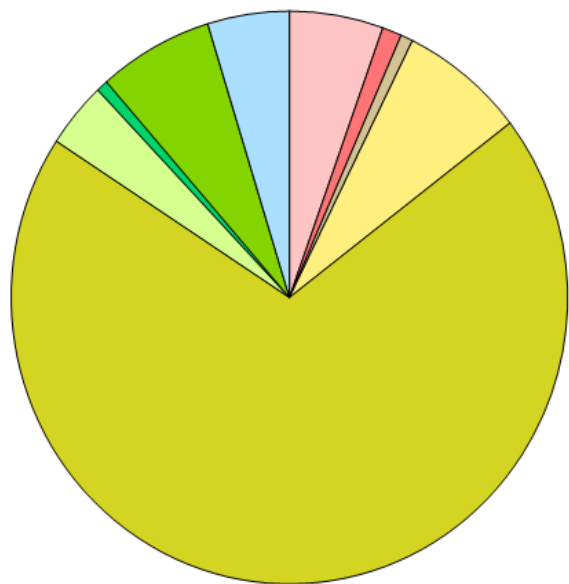


Fonctionnalités variées

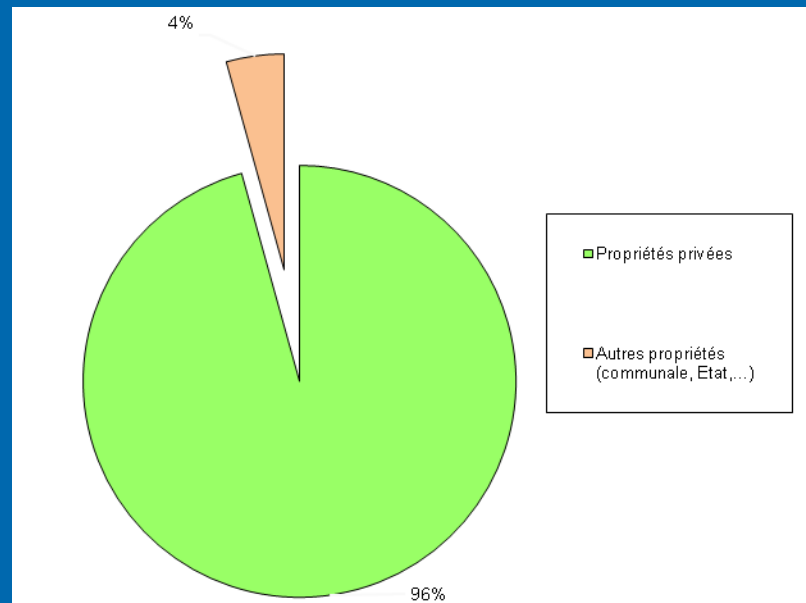
L'inventaire

Inventaire des
propriétaires et
exploitants

- Les zones humides sont principalement constituées de prairies
- Seulement 4% d'entre elles sont des propriétés publiques





- Zones urbanisées (5%)
- Zones d'activité (1%)
- Friches (1%)
- Cultures (7%)
- Prairies (70%)
- Plantations (4%)
- Vergers (1%)
- Boisements (7%)
- Eaux libres (5%)



- Propriétés privées
- Autres propriétés (communale, Etat,...)



La priorisation

- ❑ **1^{ERE} Phase de priorisation critères écologiques Priorités 1 et 2**  **192 ha soit 25%**
- ❑ **2^E Phase de priorisation critères liés aux fonctionnalités dans le cadre du SAGE**  **309 ha soit 40%**

- **les « CAP » : Captage AEP** : ZH identifiées dans les PPR de captages
- **les « ZEC » : Zones d'expansion de crue** : ZH participant à la régulation hydraulique des ruissellements
- **les « STEP » : Rejet de STEP** : ZH tamponnant les rejets de stations d'épuration
- **les « INV » : Espèces invasives** : ZH concernées par la présence d'espèces invasives
- **les « GEF » : Gestion d'ensembles fonctionnels** : priorisation de parcelles humides insérées dans un ensemble

Le statut et les menaces

Statuts des zones humides

- Zones humides répondant à l'Arrêté Ministériel
- Site Natura 2000 l'Yères Arrêté Ministériel 11 octobre 2016
- Espace Naturel Sensible (en cours de classement depuis 2012)
- Trame Bleue SRCE
- Enjeu fort de préservation et de gestion dans le SAGE en élaboration

Plusieurs statuts
meilleures
préservations et
différents
financements

Principales menaces

- Remblai/assèchement
- Urbanisation
- Intensification
- Mise en culture
- Populiculture
- Extraction de matériaux



2. Les actions

- La gestion :
 - MAEt et MAEC
 - Rédaction de plans de gestion et travaux (Contrats Natura 2000, actions ponctuelles)
- L'intégration dans les documents et projets d'urbanisme
- Le programme d'acquisition 2013-2018
- La sensibilisation

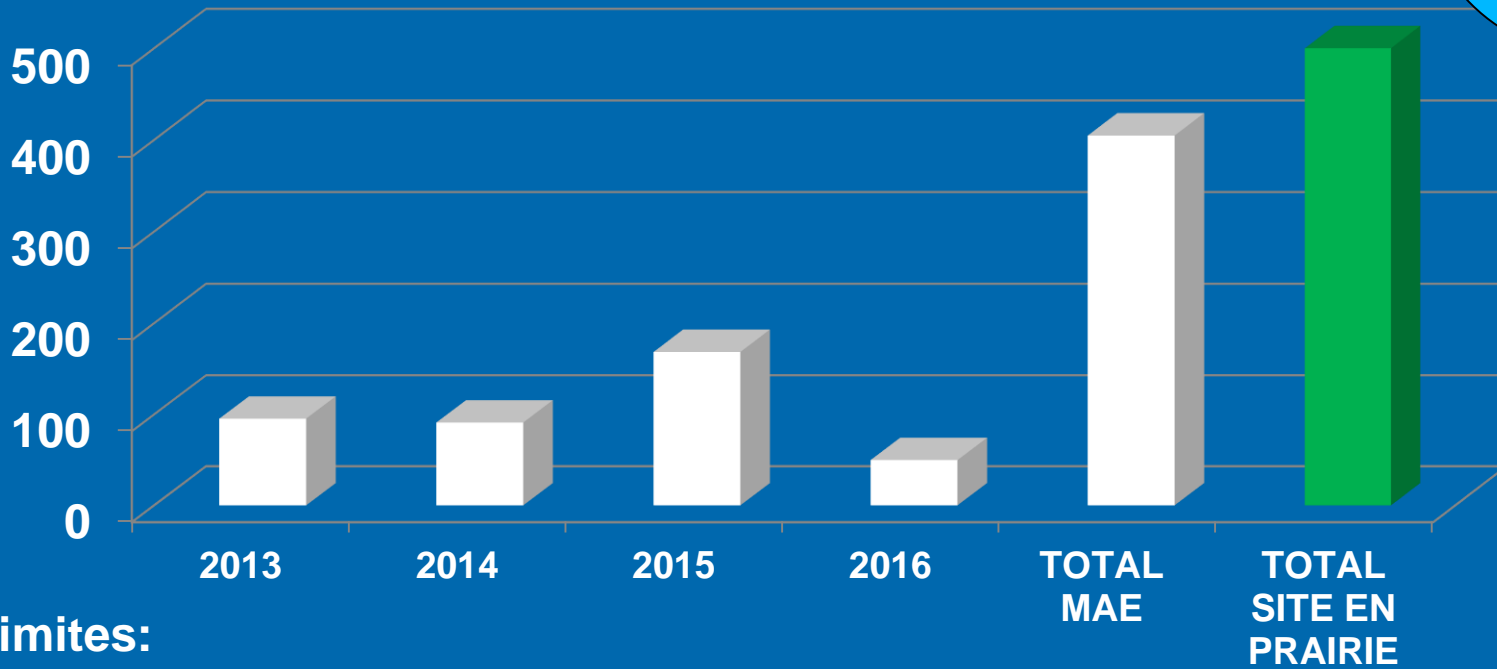
La gestion



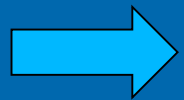
Les contrats MAEt-MAEC

Animation en interne des mesures

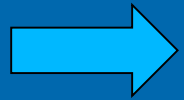
Surfaces engagées en hectares



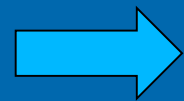
Limites:



Surfaces non-déclarées à la PAC


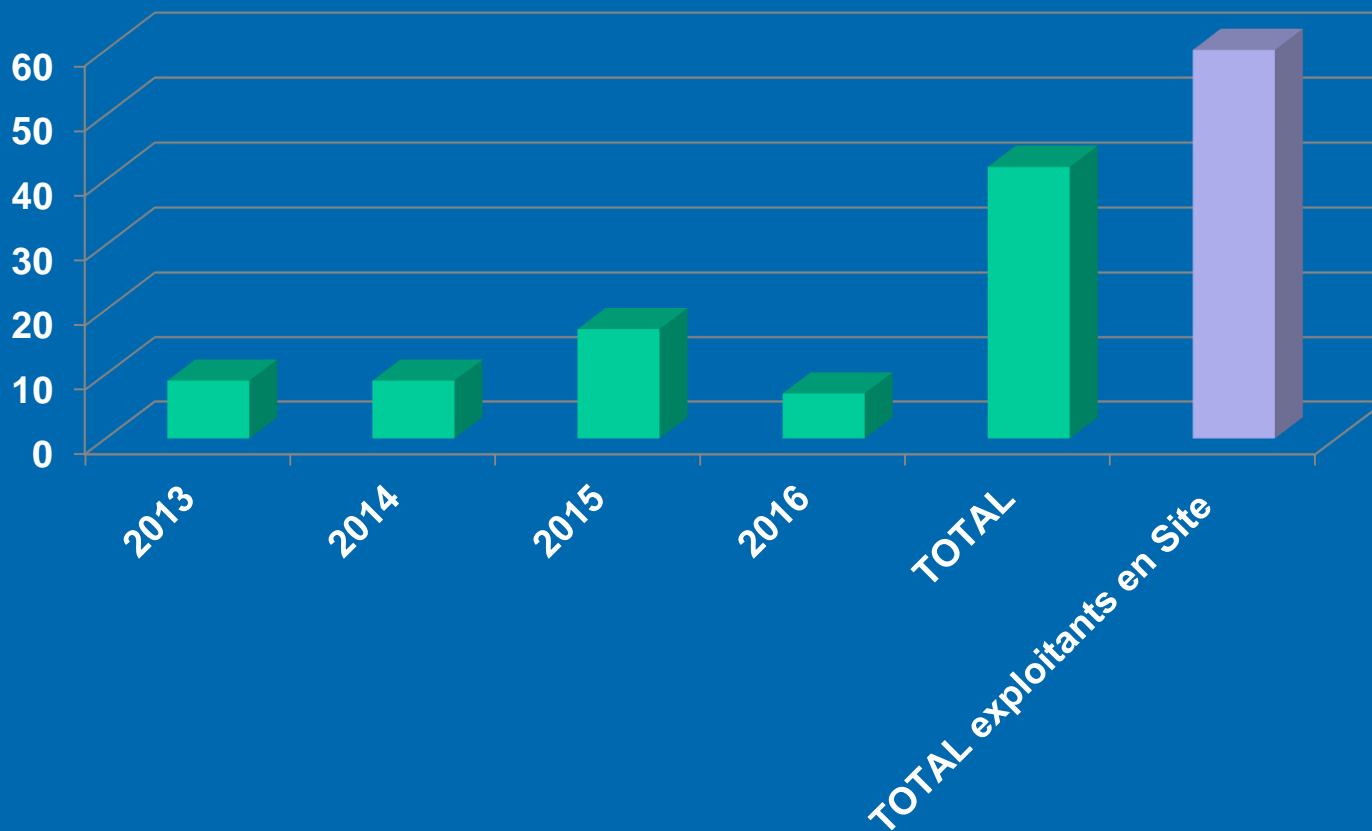


Surfaces pâturées par des troupeaux laitiers



Crédits FEADER


Exploitants engagés




La gestion hors zone agricole est réalisée dans le cadre de Contrat Natura 2000

- 7 contrats réalisés depuis 2009

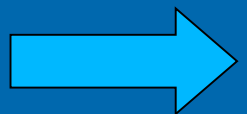
L'intégration dans les documents d'urbanisme et les projets



SCOT, PLUi, PLU et Carte Communale




Avis sur les Permis de construire déposés



Evaluation des incidences sur les projets



Définition et suivi des compensations le cas échéants

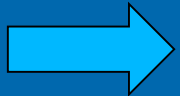


**En moyenne 220
avis d'urbanisme
Par an**

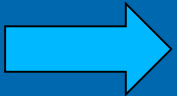
Le programme d'acquisition 2013-2018

Critères de priorisation :

- Rôle d'expansion des crues et soutien de l'étiage du cours d'eau.
- Rôle d'épuration des ruissellements et phytoépuration dans les périmètres de captage.
- Accueil d'une biodiversité rare et menacée
- Possibilité de valorisation



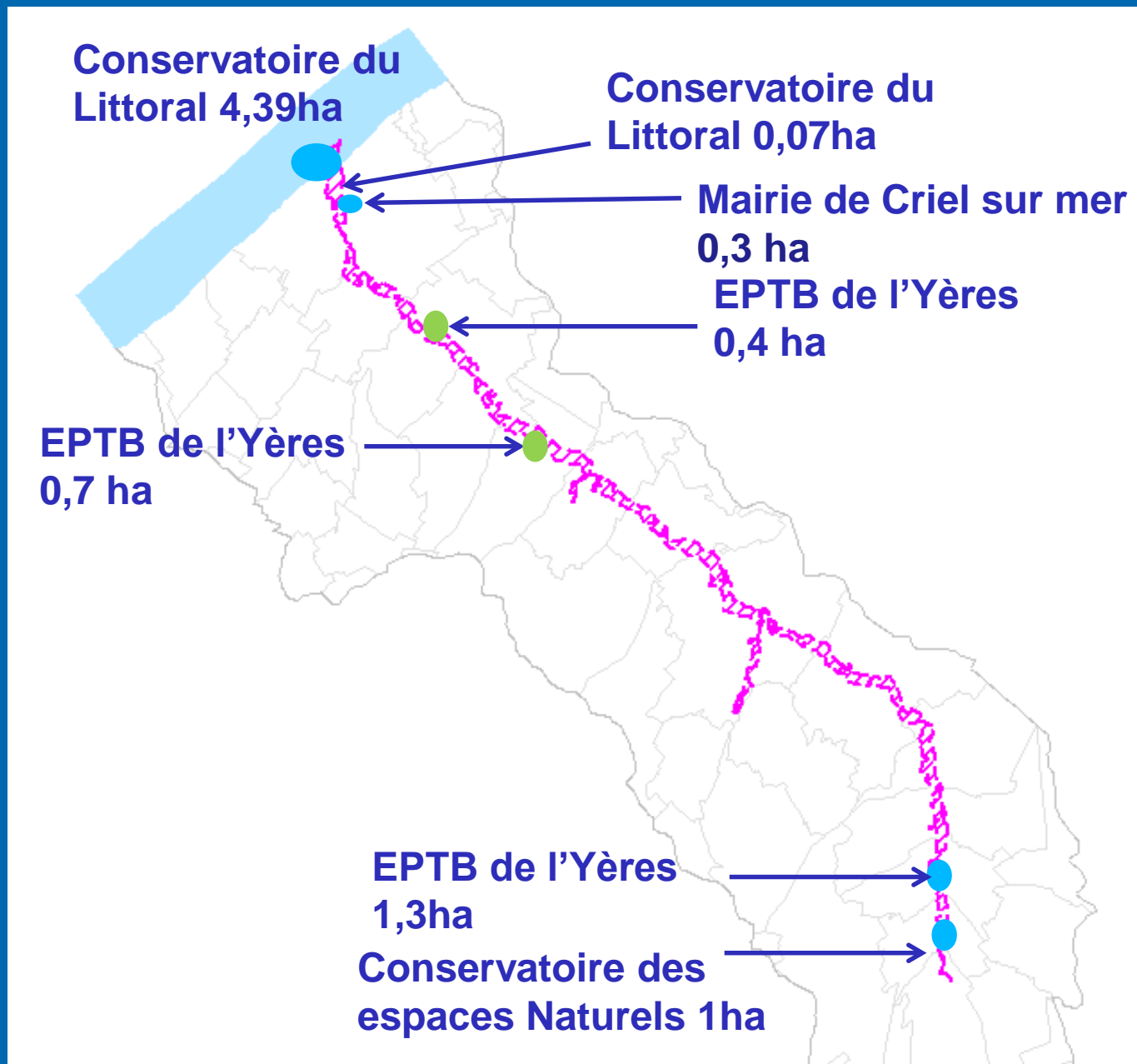
Financement Agence de l'Eau 80%



Convention avec la SAFER et outil de suivi foncier « Vigifoncier »

Les acquisitions foncières de milieux humides

- 3 organismes
8,14 hectares



La valorisation et l'animation



- La zone humide de Foucarmont

Surface 1,3 ha

Acquisition: EPTB de l'Yères

Enjeux: Ruissellements, mégaphorbiaie et valorisation

Travaux: EPTB de l'Yères et commune de Foucarmont

Financements: Agence de l'Eau et Département 76



Travaux de restauration :

- Destruction et évacuation d'un bâtiment
- Enlèvement de remblai
- Mise en place de clôtures et d'un abreuvoir au fil de l'eau
- Mise en place d'un bail à clauses environnementales



Travaux de valorisation :

- Mise en place d'un platelage
- Panneaux et point d'observation
- Réhabilitation du lavoir communal



- La zone humide de Criel sur Mer

Surface 0,7 ha

Enjeux: Urbanisation et ZH en cœur de bourg

Travaux: Consortium les Eoliennes en Mer



Travaux de restauration et de valorisation :

- Enlèvement de remblai
- Mise en place de clôtures
- Mise en place d'un platelage et communication dédiée
- Mise en place d'un éco-pâturage



- La zone humide de Cuverville sur Yères

Surface 0,7 ha

Acquisition: EPTB de l'Yères

Enjeux: Source, soutien d'étiage, économie et valorisation

Financements: Agence de l'Eau et Département 76



- La zone humide de Saint Martin Le Gaillard

Surface 0,3 ha

Acquisition: EPTB de l'Yères

Enjeux: Ruissellement, valorisation

Financements: Agence de l'Eau et Département 76

Vente d'une collectivité à une autre par « acte administratif »



La sensibilisation

→ Visites commentées des zones humides

→ Zones humides en accès libre

→ Renforcement des « festivités locales » via les zones humides

- Fête de la Pomme
- Fête de la faune et de la flore

→ Réalisation de « classes d'eau »

Travail avec les
Offices du
tourisme et les CC



A circular photograph showing a wooden boardwalk winding through a park. The ground is covered with dry leaves and grass. In the background, there are trees with autumn foliage and a church tower with a cross on top. The sky is overcast.

Merci de votre attention

Contact : Arnaud MARUITE
Animateur coordinateur - EPTB Yères
a.maruite-smbvyc@orange.fr